

**Egyházasrádóc Község Önkormányzat Képviselő-testülete**  
**12/2015. (IX.25.) önkormányzati rendelete**  
**Egyházasrádóc község szabályozási tervének jóváhagyásáról, valamint helyi építési**  
**szabályzatáról szóló 16/2005. (X.28.) önkormányzati rendelete módosításáról**

Egyházasrádóc Község Önkormányzata Képviselő-testülete az épített környezet alakításáról és védelméről szóló 1997. évi LXXVIII. törvény 62. § (6) bekezdés 6. pontjában kapott felhatalmazás alapján, az Alaptörvény 32. cikk (1) bekezdés a) pontjában, valamint az épített környezet alakításáról és védelméről szóló 1997. évi LXXVIII. törvény 6. § (1) bekezdésében meghatározott feladatkörében eljárva, az épített környezet alakításáról és védelméről szóló 1997. évi LXXVIII. törvény 8. § (2) bekezdésében biztosított véleményezési jogkörében eljáró

Vas Megyei Kormányhivatal állami főépítési, környezetvédelmi és természetvédelmi, népegészségügyi, közlekedési, örökségvédelmi, földhivatali, erdészeti és földművelésügyi, növény- és talajvédelmi feladatkörében eljárva, Vas Megyei Katasztrófavédelmi Igazgatóság tűzvédelmi, vízvédelmi és vízügyi feladatkörében eljárva, Őrségi Nemzeti Park Igazgatóság, Honvédelmi Minisztérium Hatósági Hivatal, Nemzeti Közlekedési Hatóság Légügyi Hivatala, Szombathelyi Rendőr-főkapitányság Közlekedés-rendészeti Osztály, Magyar Bányászati és Földtani Hivatal Veszprémi Bányakapitánysága, Nemzeti Média és Hírközlési Hatóság

véleményének kikérésével a következőket rendeli el:

**1.§**

Egyházasrádóc Község Helyi Építési Szabályzatáról, valamint Szabályozási Tervének jóváhagyásáról szóló 16/2005. (X.28.) önkormányzati rendelet (továbbiakban: Rendelet) 33.§ (3) bekezdése a következő 7-15. pontokkal egészül ki:

7. Egyházasrádóc - Alsó Mező Nyugat (újonnan azonosított lelőhely)
8. Egyházasrádóc - Alsó Mező Észak (újonnan azonosított lelőhely)
9. Egyházasrádóc - Alsó Mező (79047)
10. Egyházasrádóc/Kissároslak - Major Melletti Rétek (79049)
11. Egyházasrádóc/Kissároslak ~ Avas Keleti Dűlő IV. (79063)
12. Egyházasrádóc/Kissároslak - Avas Keleti Dűlő II. (79053)
13. Egyházasrádóc/Kissároslak - Avas Keleti Dűlő III. (79055)
14. Egyházasrádóc/Kissároslak - Avas Keleti Dűlő I. (79051)
15. Egyházasrádóc - Bodák Berke (79069).

**2.§**

Hatályát veszti a Rendelet 36. § (1) bekezdése.

**3. §**

A Rendelet 36. § (2) bekezdése helyébe az alábbi szöveg lép:

(2) A Rendelet mellékletei

1. melléklet A belterület határáról, valamint a belterületbe vonandó telkek helyrajzi számáról
2. melléklet Beépítési mintalapok
3. melléklet Belterület szabályozási terve M1:3000, rajzszáma 10, munkaszáma: 003/2015., készítés dátuma: 2015. július
4. melléklet Belterület II (Kisrádóc) szabályozási terve M1:4000, rajzszáma 11, munkaszáma: 003/2015, készítés dátuma: 2015. július
5. melléklet Külterület szabályozási terve M1:25000, rajzszáma 12, munkaszáma: 003/2015, készítés dátuma: 2015. július

#### 4.§

- (1) A rendelet 3. sz. melléklettel egészül ki e rendelet 1. sz. melléklete szerint.
- (2) A rendelet 4. sz. melléklettel egészül ki e rendelet 2. sz. melléklete szerint.
- (3) A rendelet 5. sz. melléklettel egészül ki e rendelet 3. sz. melléklete szerint.


#### 5. §

- (1) Ez a rendelet kihirdetését követő napon lép hatályba és az azt követő napon hatályát veszti.

Egyházasrádóc, 2015.szeptember 24.

Szvoboda Tamás  
polgármester




  
Balogh Tamásné  
jegyzői feladatokat ellátó ig.főea,

Ez a rendelet az SZMSZ előírásai szerint 2015. szeptember 25-én kihirdetésre került.

Egyházasrádóc, 2015. szeptember 25.

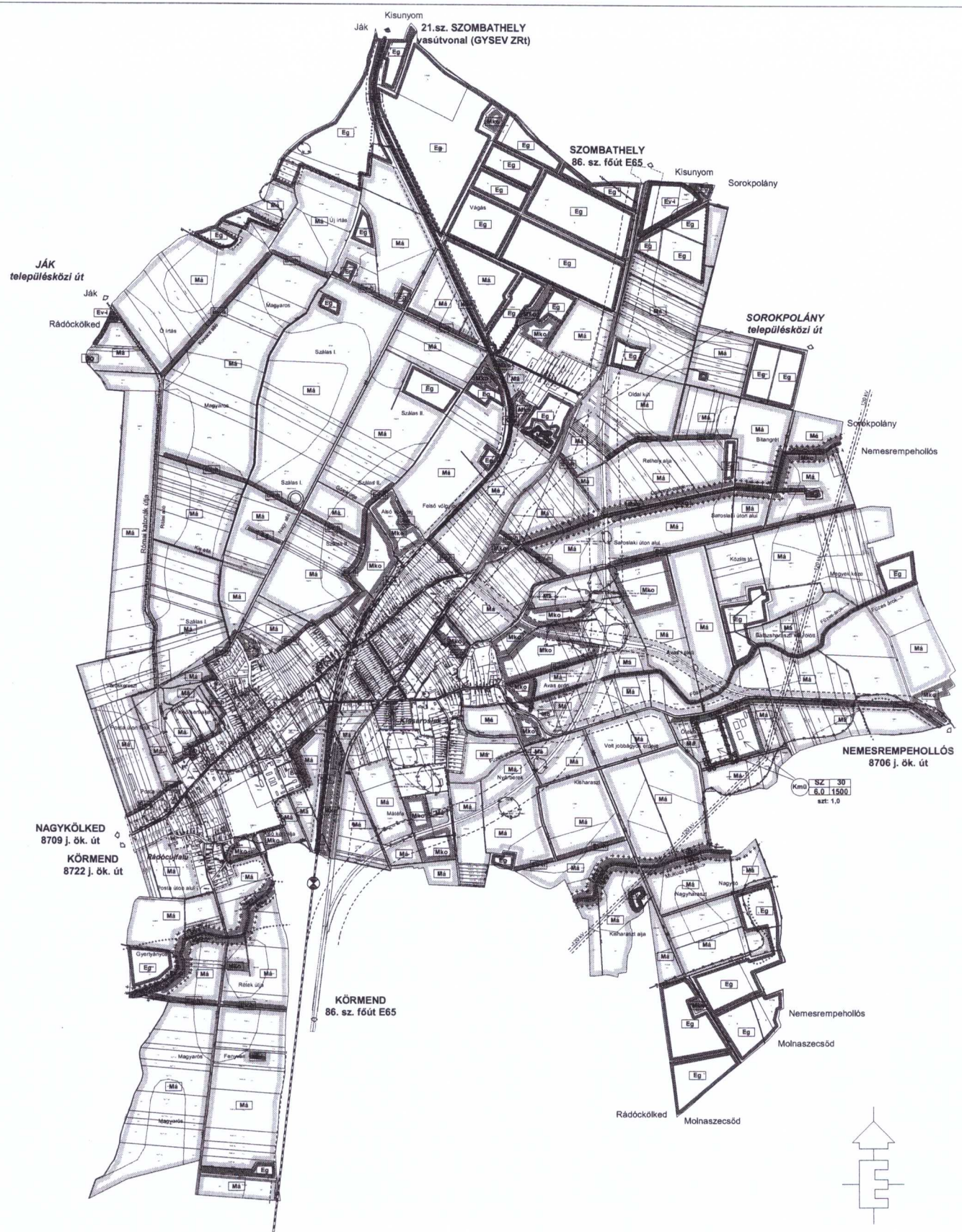


  
Balogh Tamásné  
jegyzői feladatokat ellátó ig.főea.





szóló 16/2005. (X.28.) önk.rendelethez



**SZABÁLYOZÁSI ELEMÉK**

	KÜLTÉRÜLET SZABÁLYOZÁSI TERV MÓDOSÍTÁSA ALTAL ÉRINTETT TERÜLETEK HATÁRA
	BELTÉRÜLET HATÁRA
	SZABÁLYOZÁSI VONAL / KÖZLEKEDÉSI TER./
	TERÜLET FELHASZNÁLÁSI EGYSÉG HATÁRA (HA AZ NEM SZABÁLYOZÁSI VONAL)
	VEDŐTÁVOLTSÁG
	TERMÉSZETVÉDELMI, VIZVÉDELMI ZONA HATÁRA
	BÉÉPÍTÉSRE SZÁNT TERÜLET:
	KÜLÖNLEGES MEZŐGAZDASÁGI ÜZEMI TERÜLET szét: 1,0

**BÉÉPÍTÉSRE NEM SZÁNT TERÜLET:**

	MEZŐGAZDASÁGI TERÜLET ÁLTALÁNOS MEZŐGAZDASÁGI ÖVEZET
	KÖRLÁTÓZOTT HASZNALATÚ MEZŐGAZDASÁGI TERÜLET
	ERDŐ TERÜLET GAZDASÁGI RENDELTESETŰ ERDŐTERÜLET
	EGÉSZSÉGÜGYI, SZOCIÁLIS, TURISZTIKAI ERDŐTERÜLET
	TELEPÜLÉSVÉDELMI ERDŐTERÜLET
	TÁJ-ÉPÍTÉSI ERDŐTERÜLET

**KÖZLEKEDÉSI TERÜLET**

	KÖZLEKEDÉSI TERÜLET (KÖZÚT)
	KÖZLEKEDÉSI TERÜLET (VASÚT)
	VIZGAZDÁLKODÁSI TERÜLET
	VIZGAZDÁLKODÁSI TERÜLET
	ISMERT RÉGÉSZETI LELŐHELY
	ÜLTETÉSI KÖTELEZETTSÉG

3. melléklet a 2015. évi önkormányzati rendelethez

**Készült az állami alapadatok felhasználásával.**

<b>MODULOR</b>		TERVEZŐ ÉS MÉRNÖK: SZANTHAYGÁDÓC KFT 1103 SZENTMÉRENYI SZENT ISTVÁN UTE 2. TEL: 34303 344	
MEGBÍZÓ: EGYHÁZASRÁDÓC KÖZSÉG ÖNKORMÁNYZATA			
TÁJ. MÉRNÖK: SZABÁLYOZÁSI TERV KÜLTÉRÜLET			
TERVEZŐ: DEBÉNYI PÉTER	1111. 11. 2004	MÉRNÖKTÁRSASÁG: M 1-25 000	
TERVEZŐ TÁRSASÁG: DEBÉNYI PÉTER ÉS TÁRSASÁG		MÉR. SZÉK: 9032/2015.	RISZ: 12.
TERVEZŐ TÁRSASÁG: DEBÉNYI PÉTER ÉS TÁRSASÁG		DÁTUM: 2015. JÚLI.	